


# TOKYO POINT AND SPEAK MAP

東京駅指さし会話マップ



2018.8発行

## Ask somebody a question たずねる

Where (is~)? (~は)どこですか?	Where can I ~? どこで~できますか?	How many ~? いくつですか?	Please tell me. 教えてください
osusumewa? What do you recommend? おすすめは何ですか?	hoshii I want(to) ~ ~が欲しい(~したい)	ikura? How much? いくらですか?	kaite Please write it down. 書いてください

## Reply 応答する

sumimasen Excuse me. すみません	Please wait. 待ってください	arigatō Thank you. ありがとう	I don't know. 知りません
hai Yes はい	daijōbu I'm OK! / No problem! 大丈夫です	dōitashimashite You are welcome. どういたしまして	wakarimasen I don't understand. わかりません
ie No いいえ			

TO : English Speakers (ここを最初に指さしてください。)  
アイトント アンダースタンドイングリッシュ。メイ アイユース デイス マップ?  
I don't understand English. May I use this POINT AND SPEAK MAP?  
英語での会話をスムーズに行うため、こちらのシートを使ってもよろしいですか?

わからない場合  
Please go to~  
~に行ってみてください  
I'm afraid~  
申し訳ございませんが

## Transfer 移動のとき

You need to buy an "Admission Ticket" to use the station facilities for purposes other than boarding a train.

Shinkansen (bullet train) 新幹線	Subway 地下鉄	Taxi タクシー	Ticket Office きっぷ売り場	Platform Ticket / Admission Ticket 入場券
Narita Express 成田エクスプレス	Local Train 在来線	Limited Express Train 特急列車	Ticket Gate 改札口	Ticket きっぷ
Limousine Bus リムジンバス	Local Bus 路線バス	Expressway Bus 高速バス	JAPAN RAIL PASS ジャパンレールパス	Platform のりば(番線)

## Shopping 買う

Yes, there is. ある	Souvenir / Gift おみやげ	Alcohol / SAKE アルコール/酒	Small Bag 小袋
No, there isn't. ない	BENTO (lunch box) 弁当	Sold Out / Not in stock 売り切れ/入荷しない	Ice Pack 保冷剤
korenishimasu I'll take it. これにします	Sweets お菓子	Clothes 洋服	Best-by date Use-by date 賞味期限/消費期限
yamemasu No thank you./ Cancel やめます/キャンセル			

0 zero	11 jūichi	
1 ichi	12 jūni	
2 ni	13 jūsan	30 sanjū
3 san	14 jūshi	40 yonjū
4 shi	15 jūgo	50 gojū
5 go	16 jūroku	60 rokkajū
6 roku	17 jūshichi	70 nanajū
7 shichi	18 jūhachi	80 hachijū
8 hachi	19 jūkyū	90 kyūjū
9 kyū	20 nijū	100 hyaku
1000 sen	5000 gosen	10000 ichiman

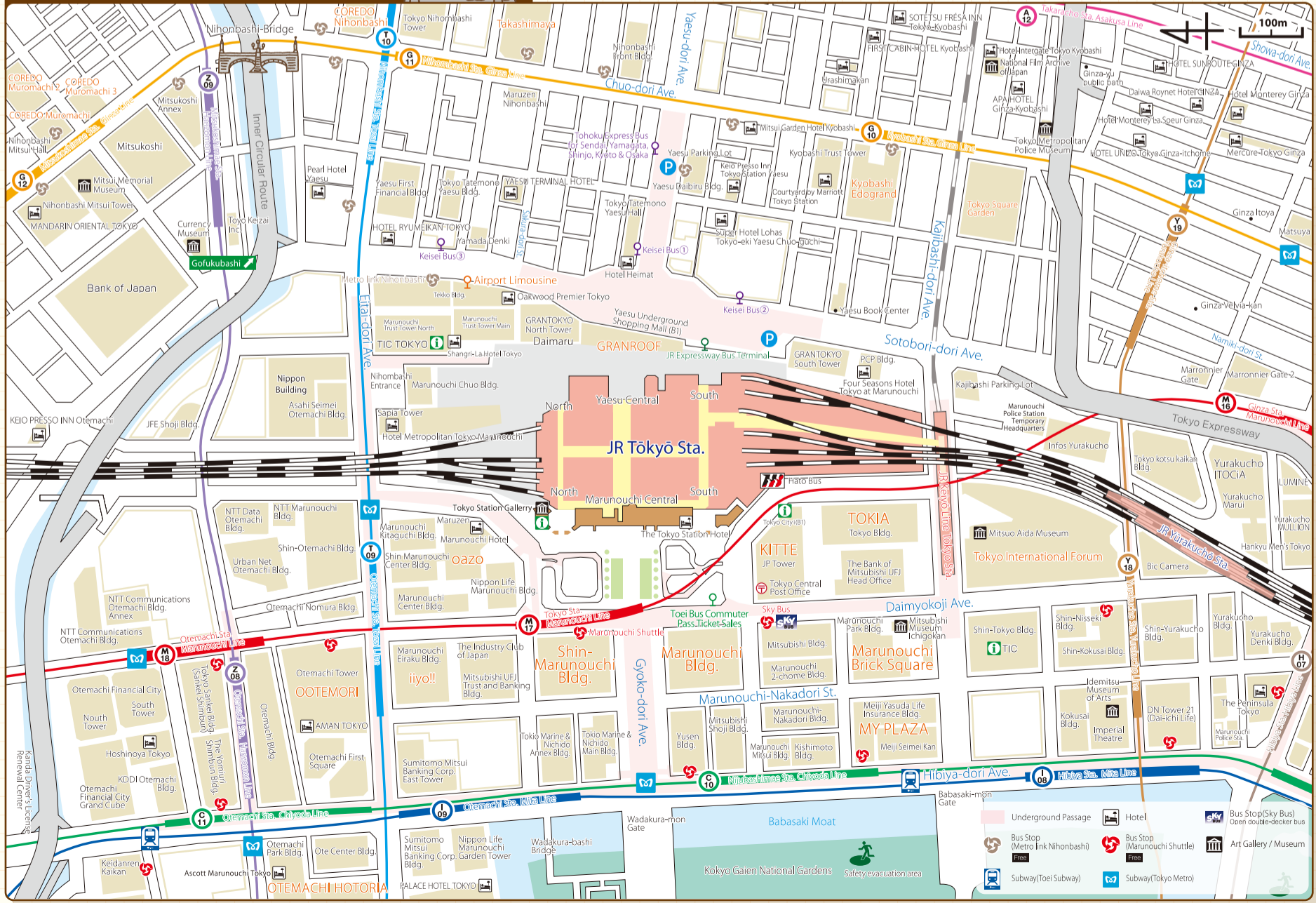
## Place 場所・施設

Information (TIC) インフォメーション(案内所)	International Call (Phone) 国際電話	Money Exchange 外貨両替	Parcel Delivery Service 宅配便
Restroom / Washroom トイレ	Coin Lockers コインロッカー	Baggage Storage / Baggage Room クローク/手荷物預かり所	Restaurant レストラン
Drug Store / Chemist's 薬局	Book Store 本屋	Convenience Store コンビニ	Fast Food ファーストフード
Coffee Shop コーヒーショップ	Smoking Room 喫煙所	ATM ATM	Lost & Found 忘れ物・落し物

## Restaurant レストラン

Drink 飲み物	Check / Bill 会計・支払い	Kinen Non-Smoking 禁煙	SUSHI 寿司	Dessert デザート
Last order ラストオーダー	Order 注文	Kitsuen Smoking 喫煙	We don't carry that anymore. Out of stock お取り扱いなし/在庫なし	
Allergies アレルギー	Shrimp えび	Crab かに	Egg 卵	Peanut 落花生
			Wheat 小麦	Buckwheat(SOBA) そば
				Cow's milk 牛乳

## Tokyo Station Area MAP 東京駅周辺地図



- Destination  
行き先
- How long does it take?  
どのくらい時間がかかりますか?
- How are we going?  
どうやって行きますか?
- Where (is~)  
(~は)どこですか?
- on the corner of~  
~の角に
- next to~  
~の隣に
- between A and B  
AとBの間に
- opposite side / across from~  
反対側/~の向かいに
- go through~  
~を通る
- turn left / turn right  
左/右へ曲がる
- go to the end  
突き当たりへ行く
- go ahead  
先へ進む
- go pass~  
~を通過する

This map is current as of July 2018, Details may change after publication. ※駅周辺図は、2018年7月現在の情報で作成しており、現況とは異なる場合がございます。 Please note that conditions may differ due to construction, etc.

## 東京駅指さし会話マップ

**Destination**  
目的地

## Where (is~)

(~は)どこですか?

**Where do you want to go?**  
行き先はどこですか？

**Please write it down.**  
書いてください



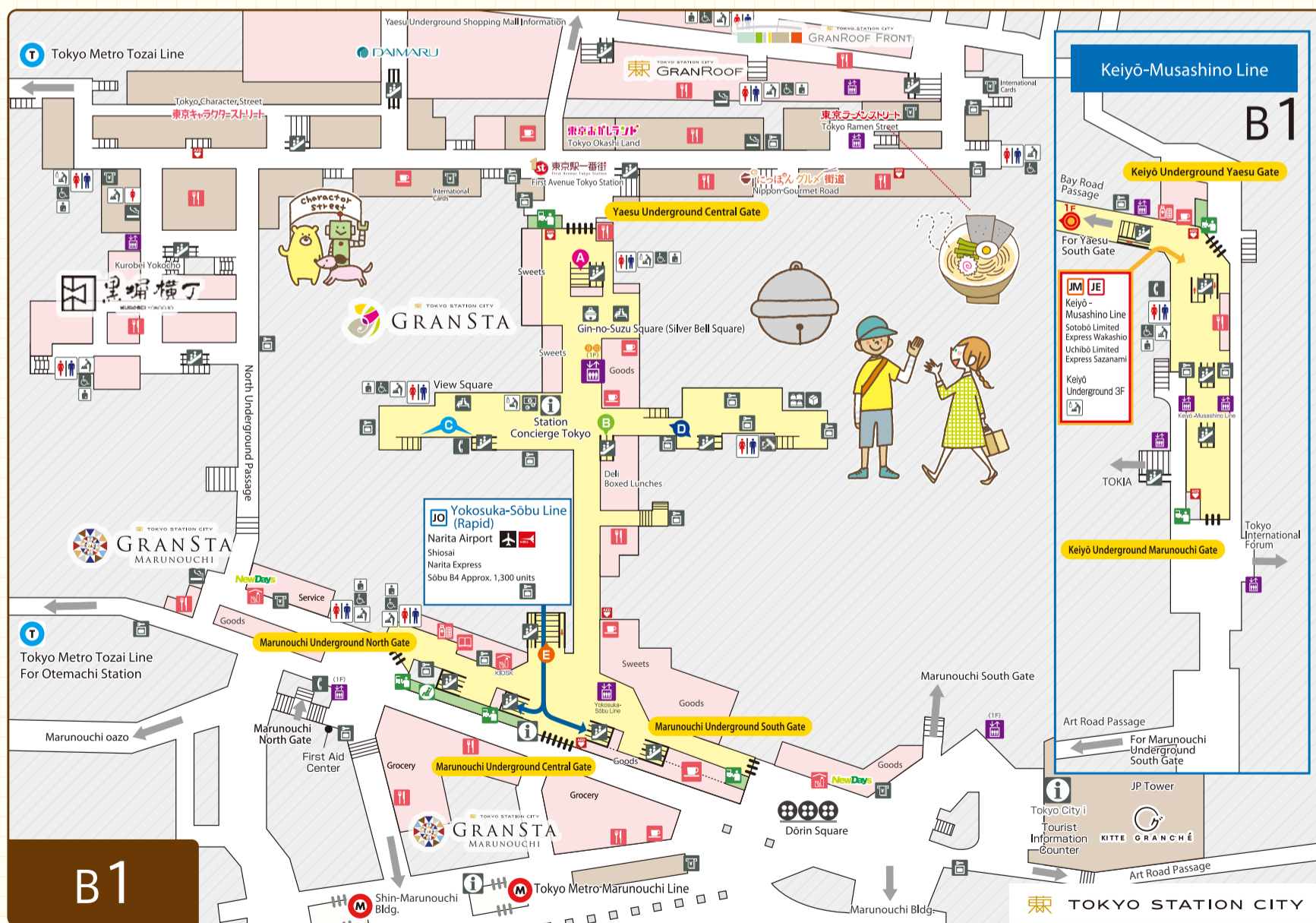
**Information**  
インフォメーション

Restroom  
トイレ

[illegible]

	Ticket Office		Automated Teller Machine (International Cards)
	Ticket Vender		NewDays Convenience Store
	Travel Service Center (View Piazza)		Baby Chair
	Shinkansen		Baby Crib
	Information		Baby Crib & Nursing Room
	Restrooms		Waiting Room
	Accessible Waiting Room		Lost & Found
	Accessible Restroom		Elevator
	Ostomate Support		Escalator
	Prayer Room		Coin Lockers
	Baggage Delivery Service		Telephone
	Parcel Storage		Police
	Post		Taxi
	Money Exchange		Bus
	Cash Dispenser (International Cards)		Restaurant
	Bookstore		Café
	Pharmacy		Gallery
	Kiosk		AED (Automated External Defibrillator)

①	②	Chūō Line (For Shinjuku, Takao)
③	.....	Keihin-Tōhoku Line (For Ueno, Ōmiya)
④	.....	Yamanote Line (For Ueno, Ikebukuro)
⑤	.....	Yamanote Line (For Shinagawa, Shibuya)
⑥	.....	Keihin-Tōhoku Line (For Shinagawa, Ōfuna)
⑦	⑧	Ueno-Tōkyō Line (For Ueno, Ōmiya, Utsunomiya, Takasaki & Mito/Limited Express)
⑨	⑩	Tōkaidō Line (For Yokohama, Odawara, Atami & Itō/Limited Express)
14 ~	19	Tōkaidō, Sanyō Shinkansen (For Nagoya, Yamagata-Osaka, Hakata)
20 ~	23	Tōhoku, Yamagata, Akita, Hokkaidō Joetsu, Hokuriku Shinkansen



**Outside the Ticket Gates**  
改札外

**this way**  
こちらです

**that way**  
あちらです

left  
左

right  
右

This illustration shows two hands, one pointing left and one pointing right, with the words 'left' and 'right' in English and '左' and '右' in Chinese.

up(stairs) (階段を) 上がる／上	down(stairs) (階段を) 下がる／下
------------------------------	--------------------------------

opposite side  
/across from~


Passage /  
Street  
通路

**Tokyo Sky Tree®**  
Yaesu South Gate  
▼  
JR Expressway Bus  
Terminal

**Tokyo Tower**  
 5 or 6 Yamanote or  
 Keihin-Tōhoku Line  
 ▼  
**Hamamatsuchō**  
**Station**




**Asakusa Area**  
④ Yamanote Line  
▼  
**Kanda Station**  
▼  
(Subway) **Ginza Line**  
▼  
**Asakusa Station**



**Ginza Area**  
⑤ Yamanote Line  
Yūrakuchō Station

**Shinjuku Area**  
① ② Chūō Line  
Shinjuku Station

**Yokohama China Town**  
 9 or 10 Tōkaidō Line  
 Yokohama Station  
 3 Negishi Line  
 Kannai Station



**Haneda Airport**  
 5 or 6 Yamanote or  
 Keihin-Tōhoku Line  
 ▼  
**Hamamatsuchō Station**  
 ▼  
**Tōkyō Monorail** (Haneda Line)  
 ▼  
**Haneda Airport**  
 International Terminal or Terminal 1 or 2

**Narita Airport**  
Narita Express  or  
Sōbu Line (Rapid Service)  
underground Tracks   
▼  
**Narita Airport**  
Terminal 1 or Terminal 2 

This map is current as of July 2018, Details may change after publication. ※駅構内地図は、2018年7月現在の情報で作成しており、現況とは異なる場合がございます。